

## Poelaert

Boulevard de Waterloo, 115 - 1000 Bruxelles  
Waterloolaan, 115 - 1000 Brussel

 Louise / Louiza   


 Poelaert   


**1 Palais de Justice  
Justitiepaleis**

Place Poelaert 1 - 1000 Bruxelles  
Poelaertplein, 1 - 1000 Brussel

**3 GG Themis BJ**

Boulevard de Waterloo 70 - 1000 Bruxelles  
Waterloolaan, 70 - 1000 Brussel

**5 Cours de Justice  
Gerechtshof**

Place Poelaert 3 - 1000 Bruxelles  
Poelaertplein, 3 - 1000 Brussel

**7 Tribunal de Police  
Politierechtbank**

Rue de la Régence, 61-63 - 1000 Bruxelles  
Regentschapsstraat, 61-63 - 1000 Brussel

**9 Tribunal d'application des peines  
Strafuitvoeringsrechtbank**

Boulevard de Waterloo, 76 - 1000 Bruxelles  
Waterloolaan, 76 - 1000 Brussel

**2 GG Portalis BJ**

Rue des Quatre Bras 2-4 - 1000 Bruxelles  
Quatre Brasstraat, 2-4 - 1000 Brussel

**4 GG Montesquieu BJ**

Rue des Quatre Bras 13 - 1000 Bruxelles  
Quatre Brasstraat, 13 - 1000 Brussel



**6 Parquet Fédéral - OCSC  
Federaal Parket - COIV**

Rue aux Laines, 66 - 1000 Bruxelles  
Wolstraat, 66 - 1000 Brussel

**8 Bâtiment Judiciaire  
Gerechtsgebouw**

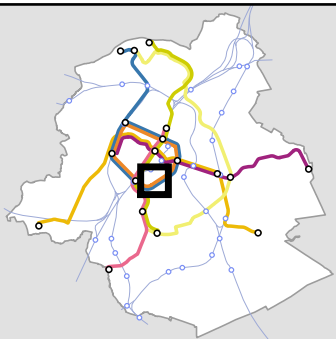
Rue Ernest Allard, 40-42 - 1000 Bruxelles  
Ernest Allardstraat, 40-42 - 1000 Brussel

### Légende - Legende

 Villo! : Vélo partagé  
Villo! : Fietsdelen  
 CAMBIO : Voiture partagée  
CAMBIO : Autodelen

 Itinéraire Cyclable Régional  
Gewestelijke Fietsroute

 Parking

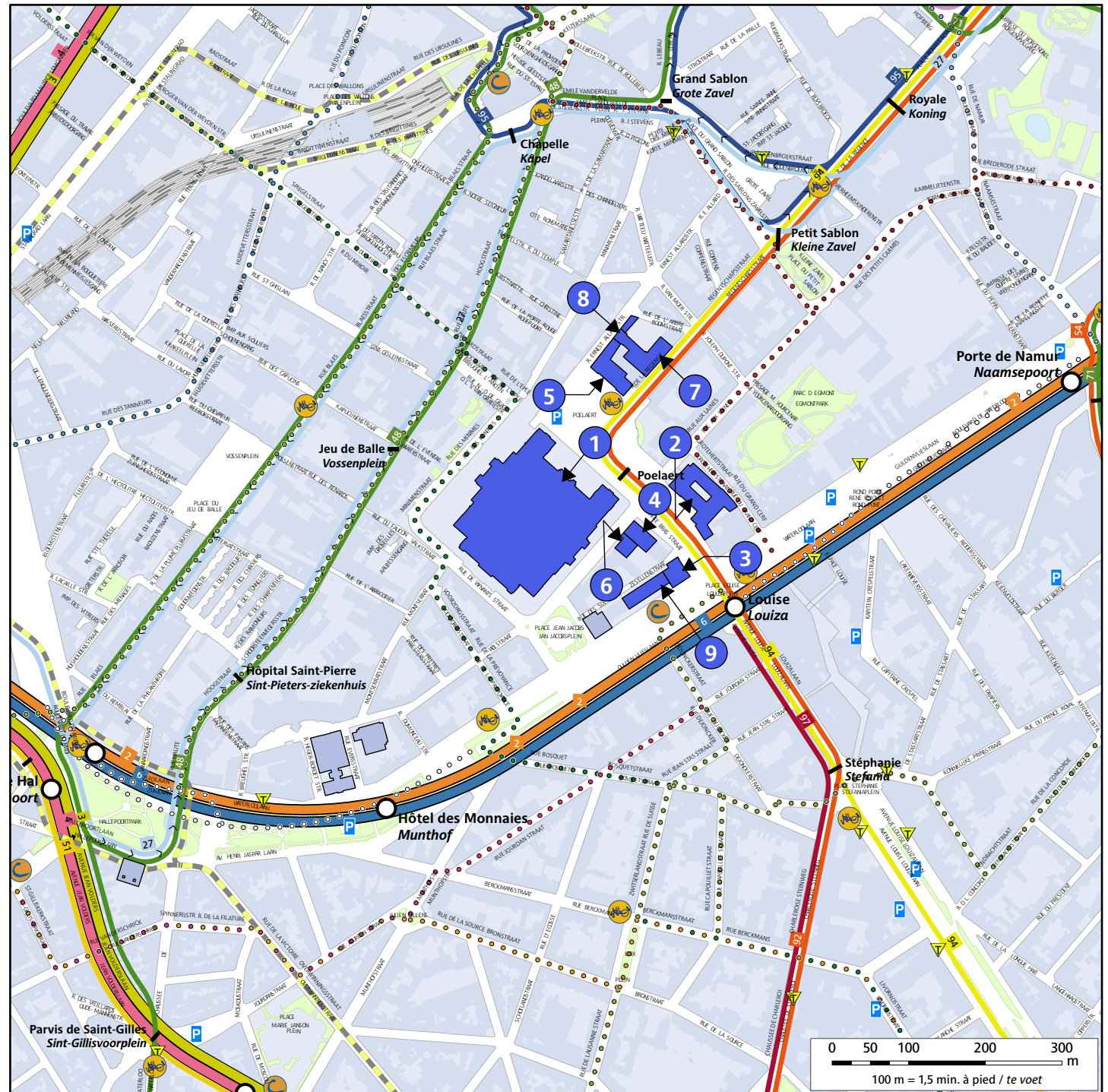


 bruxellesmobilité  
mobielbrussel

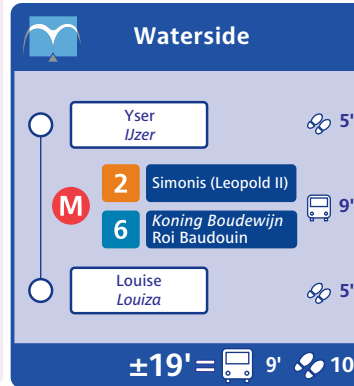
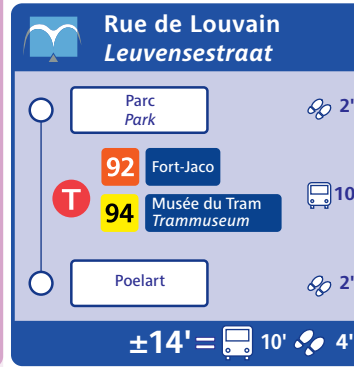
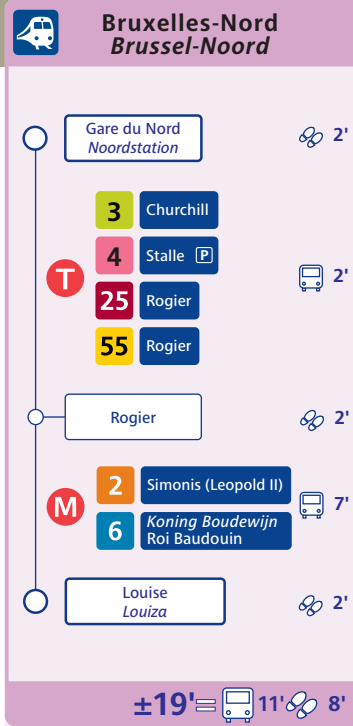
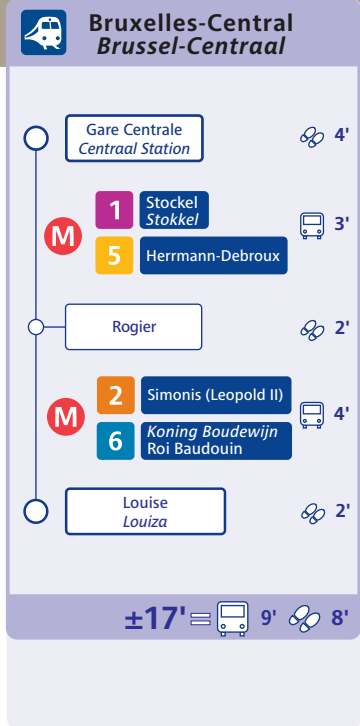
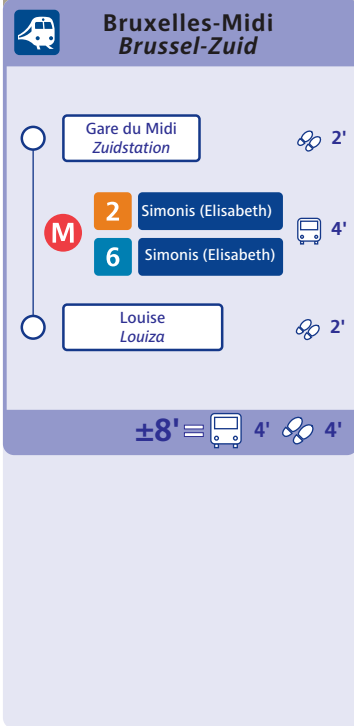
Cartographie STIB-DOT  
Cartografie MIVB-DIVA

Réalisé avec Brussels UrbIS®  
Distribution & Copyright CIRB  
Verwezenlijkt met Brussels UrbIS®  
Verdeling & Copyright CIBG

n°167b  
Edition - 2013/05 - Uitgave  
Réseau 02.07.2012 Netwerk



Jonction ferroviaire Nord-Midi / Noord-Zuid spoorwegverbinding



**Voiture partagée  
Autodelen**

La station la plus proche est :  
De dichtstbijzijnde standplaats is:

**Louise / Louiza**  
Boulevard de Waterlooaan, 76  
1000 Bruxelles / Brussel

www.cambio.be  
02 / 227 93 02

**Vélo partagé  
Fietsdelen**

Les stations les plus proches sont :  
Het dichtstbijzijnde stations zijn:

**Louise / Louiza  
Poelart**

www.villo.be  
078 / 05 11 10

**Fréquences / Frequencies**

Lignes / Lijnen	PM	C	PS
<b>Poelart</b>			
T 92 Schaerbeek Gare - Fort-Jaco Schaarbeek Station - Fort-Jaco	6	12	6
T 94 Stade - Musée du Tram Stadion - Trammuseum	3	6	3
<b>Louise / Louiza</b>			
M 2 Simonis (Leopold II) - Simonis (Elisabeth)	6	7'30	6
M 6 Simonis (Elisabeth) - Roi Baudouin Simonis (Elisabeth) - Koning Boudewijn	6	7'30	6
T 97 Louise - Dieweg Louiza - Dieweg	10	15	12
Correspondances Aansluitingen	T 92 94		

PM = Heure de pointe du Matin / Ochtendspits  
C = Heure creuse / Daluren  
PS = heure de pointe du soir / Avondspits

Attente maximum / Maximum wachttijd  
(Horaires jaunes / Gele dienstregelingen)

**Alternatives / Alternatieven**

Plusieurs ICR (Itinéraires Cyclables Régionaux) passent à proximité des bâtiments du SPF Justice.

Verschillende GFR (Gewestelijke Fietsroutes) passeren dichtbij de gebouwen van de FOD Justice

Quelle que soit l'autoroute, suivre "Direction Centre Ville"; prendre la "Petite Ceinture" et prendre la sortie : Louise

Ongeacht de autoweg, richting "Stadscentrum" volgen; de "Kleine Ring" nemen en dan de afslag : Louiza.

**Parking de transit en périphérie de la ville : CERIA, Kraainem, Delta, Hermann-Debroux, Roodebeek, Stalle, Reyers**

**Parking public : Poelart.**

**Transit parking net buiten de stad : CERIA, Kraainem, Delta, Hermann-Debroux, Roodebeek, Stalle, Reyers**

**Openbare parking : Poelart.**

Possibilité de prendre un taxi à la Place Louise

Mogelijkheid om een taxi te nemen op het Louizaplein.